

Exempel på produkter och tjänster

- Surfcat AB
- UAV-SWEDEN.SE

3D Gårdskarta




Framtagning av höjdkurvor




TAKBESIKTNING

Ortofoto – SWEREF 99, Pixelupplösning = 1.3x1.3 cm. Bilden nedan är inzoomad till kartskala 1:100



Volymberäkningar



Title

Höjdskillnad högsta lägst



July 20, 2019

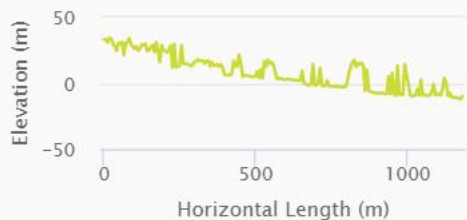
Horizontal Length 1.18 km

Surface Length 1.57 km

Slope -2.09°, 3.65%

Vertical Height -43.14 m

Elevation Profile



MÄT I 3D



Title

UTSIKT



July 20, 2019

Horizontal Length 530.46 m

Surface Length 568.50 m

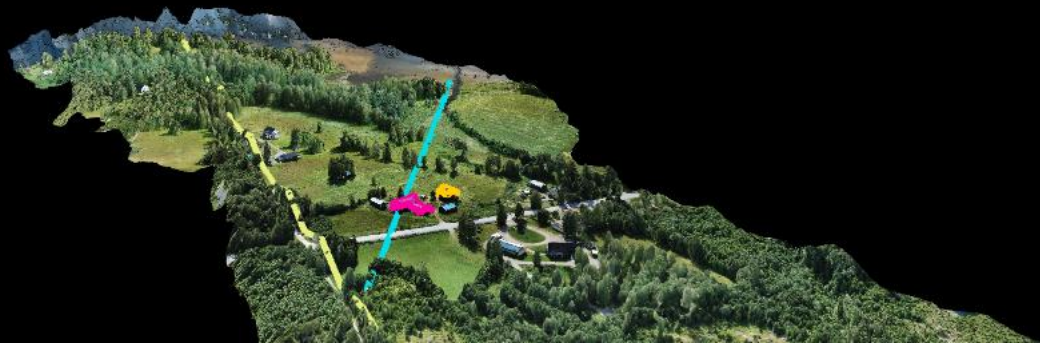
Slope -2.16°, 3.78%

Vertical Height -20.10 m

Elevation Profile



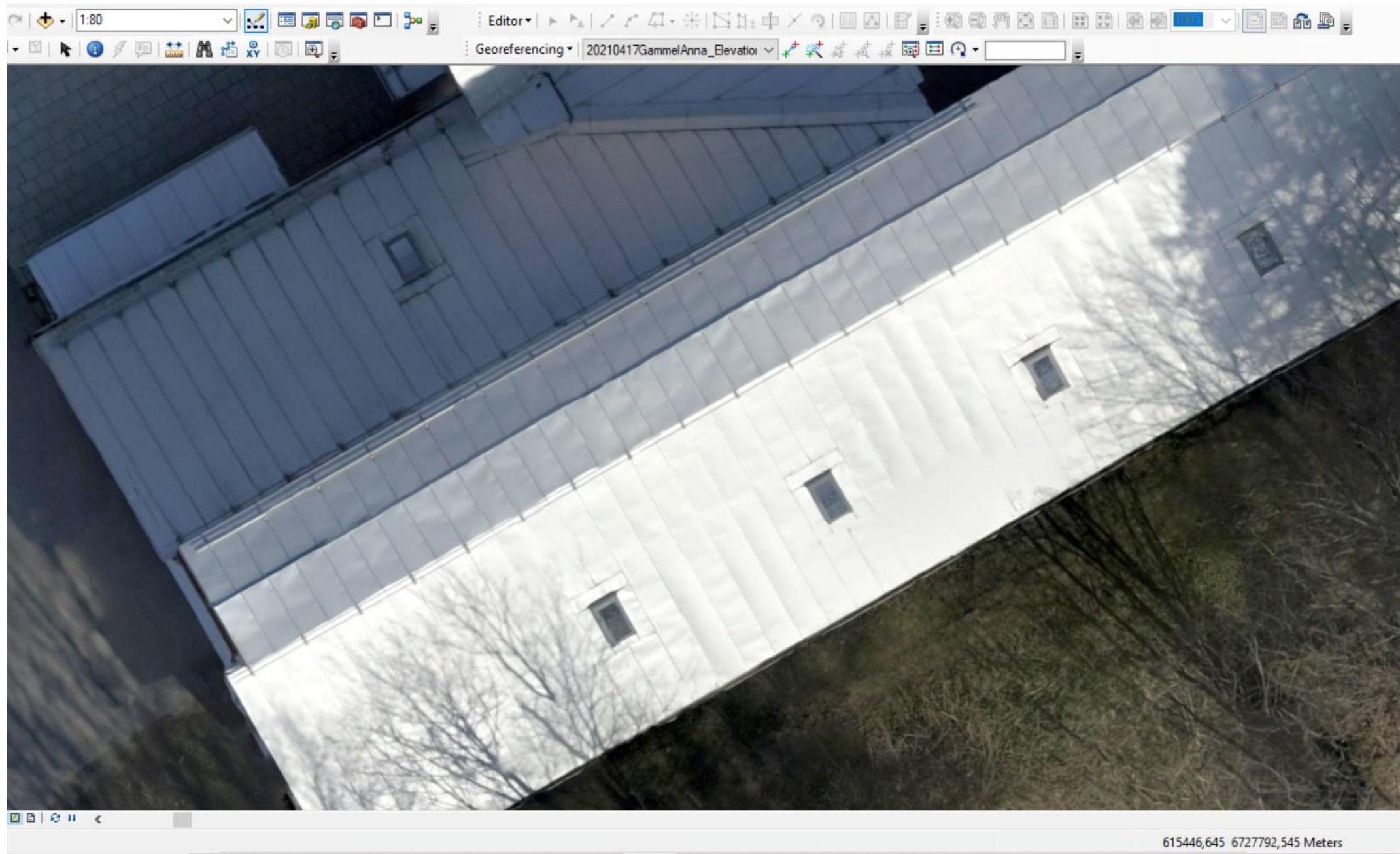
ANALYS AV UTSIKT INFÖR PROJEKTERING MÄT I 3D



Yta och volym




Ortofoto – inzoomat till skala 1:80.



Punktmoln

< Apr 17, 2021 > Inspect

.LAS data



3D. Obj

